







Legenda

-  - jezdnia umocniona z kruszywa typ II
-  - jezdnia umocniona z kruszywa typ I
-  - rowy projektowane
-  - rowy remontowane
-  - rekultywacje poprzez zaoranie, bronowanie i karczowanie
-  - rekultywacje poprzez nawiezenie ziemi, wyrównanie terenu bronowanie i karczowanie

NAZWA I ADRES OBIEKTU BUDOWLANEGO:			
Zagospodarowanie poscieniowe wsi Zofijówka gm. Domaszowice dla projektu pn. „Scalenie gruntów obiekt Zofijówka”			
NAZWA INWESTORA:			
Powiat Namysłowski reprezentowany przez Zarząd Powiatu z siedzibą w Namysłowie Pl. Wolności 12a, 46-100 Namysłów			
WYKONAWCA DOKUMENTACJI PROJEKTOWEJ:			
		Biuro Usług Inżynierskich „SP-GEO” Paulina Pawlak ul. Mickiewicza 7, 37-220 Kańczuga	
ETAP			
PROJEKT WYKONAWCZY			
BRANŻA			
DROGOWA			
TYTUŁ RYSUNKU			
ORIENTACJA			
LOKALIZACJA			
ZOFIJÓWKA			
DATA	10.2021r.	SKALA	RYS. NR:
EDYCJA	I	1:1000	1