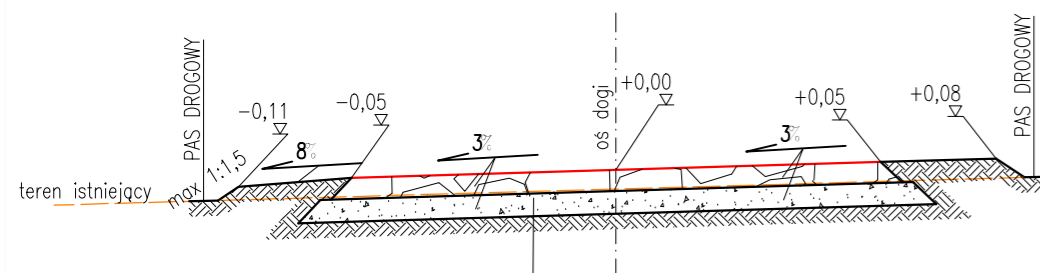
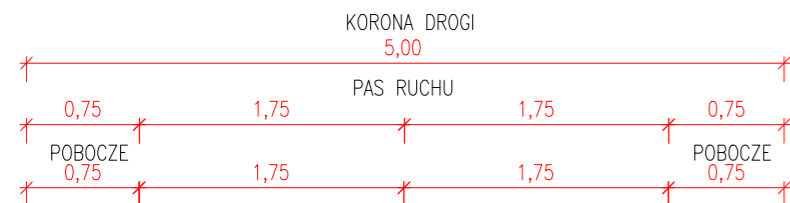
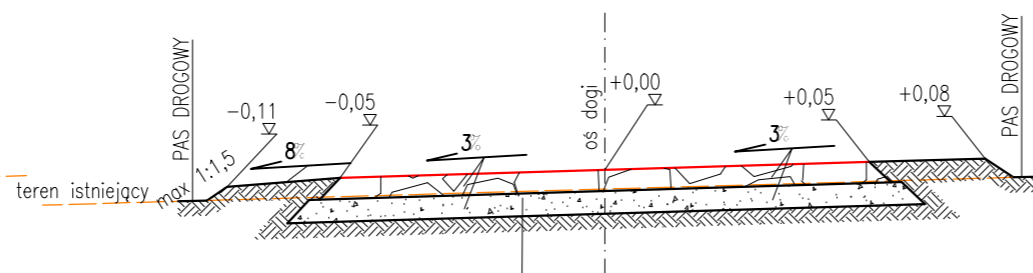
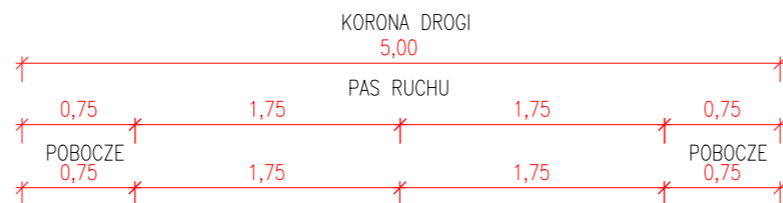


DROGA NR 16
PRZEKRÓJ DROGI O NAWIERZCHNI Z KRUSZYWA TYP I
KM 0+000,00-0+030,08



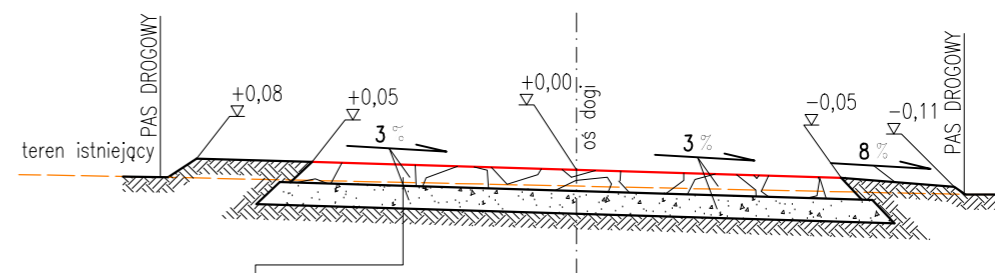
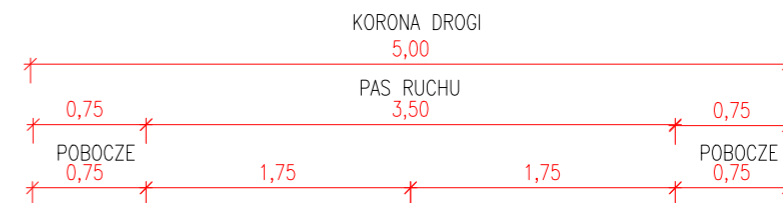
	konstrukcja proj. jezdni
14cm	warstwa ścierna z kruszywa łamanego 0-31,5mm
15cm	warstwa wzmacniająca podłoże z kruszywa stabilizowanego cementem o wytrzymałości 15+2,5MPa-gr.15cm
Σmin. 29cm	

DROGA NR 18
PRZEKRÓJ DROGI O NAWIERZCHNI Z KRUSZYWA TYP I
KM 0+000,00-0+187,88



	konstrukcja proj. jezdni
14cm	warstwa ścierna z kruszywa łamanego 0-31,5mm
15cm	warstwa wzmacniająca podłoże z kruszywa stabilizowanego cementem o wytrzymałości 15+2,5MPa-gr.15cm
Σmin. 29cm	

DROGA NR 21
PRZEKRÓJ DROGI O NAWIERZCHNI Z KRUSZYWA TYP I
KM 0+000,00-0+254,48



	konstrukcja proj. jezdni
14cm	warstwa ścierna z kruszywa łamanego 0-31,5mm
15cm	warstwa wzmacniająca podłoże z kruszywa stabilizowanego cementem o wytrzymałości 15+2,5MPa-gr.15cm
Σmin. 29cm	

NAZWA I ADRES OBIEKTU BUDOWLANEGO;
Budowa trzech odcinków dróg o nawierzchni z kruszywa
nr: 59, 30, 77, 130, 129 w obrębie Zofijówka, gm. Zofijówka
zagospodarowania poscaleniowego dla „Scalanie gruntów obiekt Zofijówka-zagospodarowanie”

NAZWA INWESTORA: **Powiat Namysłowski**
reprezentowany przez Zarząd Powiatu z siedzibą w Namysłowie, ul. Wolności 12a, 46-100 Namysłów

WYKONAWCA DOKUMENTACJI PROJEKTOWEJ: **Biuro SP-GEO ul. Mickiewicza 10, 46-100 Namysłów**



ETAP: **PROJEKT TECHNICZNY**

BRANZA: **DROGOWA**

TYTUŁ RYSUNKU: **PRZEKROJE TYPOWE**

LOKALIZACJA: **ZOFIJÓWKA**

NAZWISKO I IMIĘ	SPECIALNOŚĆ	SKALA
PROJEKTANT mgr inż. Przemysław Dumański	DROGI	PI
SPRAWDZAJĄCY mgr inż. Agnieszka Dumańska	DROGI	PI
WYKONAŁ mgr inż. Sławomir Pawlak	DROGI	
WYKONAŁ inż. Dawid Styś	DROGI	

DATA: **11.2021r.**
EDYCJA: **I**